

DRUSKININKŲ SAVIVALDYBĖS ADMINISTRACIJA

Aplinkos ministerijai
Jakšto g. 4
LT-01105 Vilnius
el. p. info@am.lt

Kopija
Algei Staniūnaitei-Tonkich
el. p. alge.staniunaite-tonkich@am.lt

DĖL SAVIVALDYBĖS PATIKĖJIMO TEISE PERDUOTŲ MIESTŲ TERITORIJŲ RIBOSE ESANČIŲ MIŠKŲ PERTVARKYMO

Vadovaudamiesi Lietuvos Respublikos Vyriausybės 2024 m. sausio 10 d. nutarimo Nr. 32 „Dėl valstybinės žemės sklypų (jų dalių) ir žemės sklypais nesuformuotos valstybinės žemės plotų perdavimo valdyti savivaldybėms patikėjimo teise“ 2 punktu, atsižvelgdami į Lietuvos savivaldybių asociacijos 2026 m. vasario 4 d. raštu Nr. SAVP-2026/65 persiūtą Lietuvos Respublikos aplinkos ministerijos raštą „Dėl savivaldybėms patikėjimo teise perduotų miškų pertvarkymo“ ir jame pateiktą informaciją, prašome Jūsų parengti ir Vyriausybei pateikti svarstyti Vyriausybės nutarimo projektą dėl pritarimo Druskininkų savivaldybei patikėjimo teise perduotų miestų ir miestelių teritorijų ribose esančių miškų pertvarkymui.

Teikiame Vyriausybės nutarimo projektui parengti reikalingą informaciją:

1. Žemės sklypas Gardino g. 3D, Druskininkų mieste:

1.1. unikalus Nr. 4400-6614-7066;

1.2. pagrindinė žemės naudojimo paskirtis – kita, būdas – susisiekimo ir inžinerinių komunikacijų aptarnavimo objektų teritorijos;

1.3. plotas – 0,2133 ha, pertvarkomas plotas – 0,1402 ha;

1.4. pertvarkymo aprašymas, tikslas ir iniciatorius – planuojama teritorija patenka į Druskininkų savivaldybės teritorijos bendrojo plano keitimo, reg. Nr. T00084670 (toliau – Bendrasis planas), Paslaugų funkcinę zoną KD-1, specializuotų kompleksų zoną SK ir inžinerinės infrastruktūros zoną T1, kuriose galimas kitos paskirties susisiekimo ir inžinerinių komunikacijų aptarnavimo objektų teritorijos ir susisiekimo ir inžinerinių koridorių teritorijos naudojimo būdai, o tekstiniuose teritorijos naudojimo reikalavimuose numatyta galimybė miško žemę paversti kitomis naudmenomis. Atsižvelgiant į Bendrojo plano reglamentą, detaliojo plano sprendiniais, planuojamas miško žemės pavertimas kitomis naudmenomis, vadovaujantis Miškų įstatymo 11 straipsnio 1 dalies 2 punktu – inžinerinės infrastruktūros teritorijoms, apimančioms komunikacinius koridorius, inžinerinius tinklus, susisiekimo komunikacijas ir aptarnavimo objektus formuoti. Planuojamas miško žemės pavertimas kitomis naudmenomis susisiekimo jungties tarp Gardino gatvės ir kelio – gatvės statinio, unikalus Nr. 4400-5121-9879, įrengimui. Planavimo iniciatorius yra Druskininkų savivaldybės administracijos direktorius.

2. Žemės sklypas Gardino g., Druskininkų mieste:

2.1. unikalus Nr. 4400-6614-7544;



2.2. pagrindinė žemės naudojimo paskirtis – kita, būdas – susisiekimo ir inžinerinių tinklų koridorių teritorijos;

2.3. sklypo plotas – 0,0813 ha, pertvarkomas plotas – 0,0048 ha;

2.4. pertvarkymo aprašymas, tikslas ir iniciatorius – planuojama teritorija patenka į Bendrojo plano Paslaugų funkcinę zoną KD-1, specializuotų kompleksų zoną SK ir inžinerinės infrastruktūros zoną T1, kuriose galimas kitos paskirties susisiekimo ir inžinerinių komunikacijų aptarnavimo objektų teritorijos ir susisiekimo ir inžinerinių koridorių teritorijos naudojimo būdai, o tekstiniuose teritorijos naudojimo reikalavimuose numatyta galimybė miško žemę paversti kitomis naudmenomis. Atsižvelgiant į Bendrojo plano reglamentą, detaliojo plano sprendiniais, planuojamas miško žemės pavertimas kitomis naudmenomis, vadovaujantis Miškų įstatymo 11 straipsnio 1 dalies 2 punktu – inžinerinės infrastruktūros teritorijoms, apimančioms komunikacinius koridorius, inžinerinius tinklus, susisiekimo komunikacijas ir aptarnavimo objektus formuoti. Planuojamas miško žemės pavertimas kitomis naudmenomis esamiems privažiavimams prie planuojamos teritorijos ir kaimyninio sklypo Gardino g. 5, Druskininkuose, unikalus Nr. 1501-0004-0124, susisiekimo jungties tarp Gardino gatvės ir kelio – gatvės statinio, unikalus Nr. 4400-5121-9879, įrengimui. Planavimo iniciatorius yra Druskininkų savivaldybės administracijos direktorius.

PRIDEDAMA:

1. Druskininkų savivaldybės siūlomų tikslinti valstybinės reikšmės miškų plotų schema M 1:10000, parengta Lietuvos Respublikos miškų valstybės kadastro žemėlapių pagrindu, 1 lapas.

2. Druskininkų savivaldybės siūlomų tikslinti valstybinės reikšmės miškų plotų schema M 1:5000, parengta Lietuvos Respublikos miškų valstybės kadastro žemėlapių pagrindu, 1 lapas.

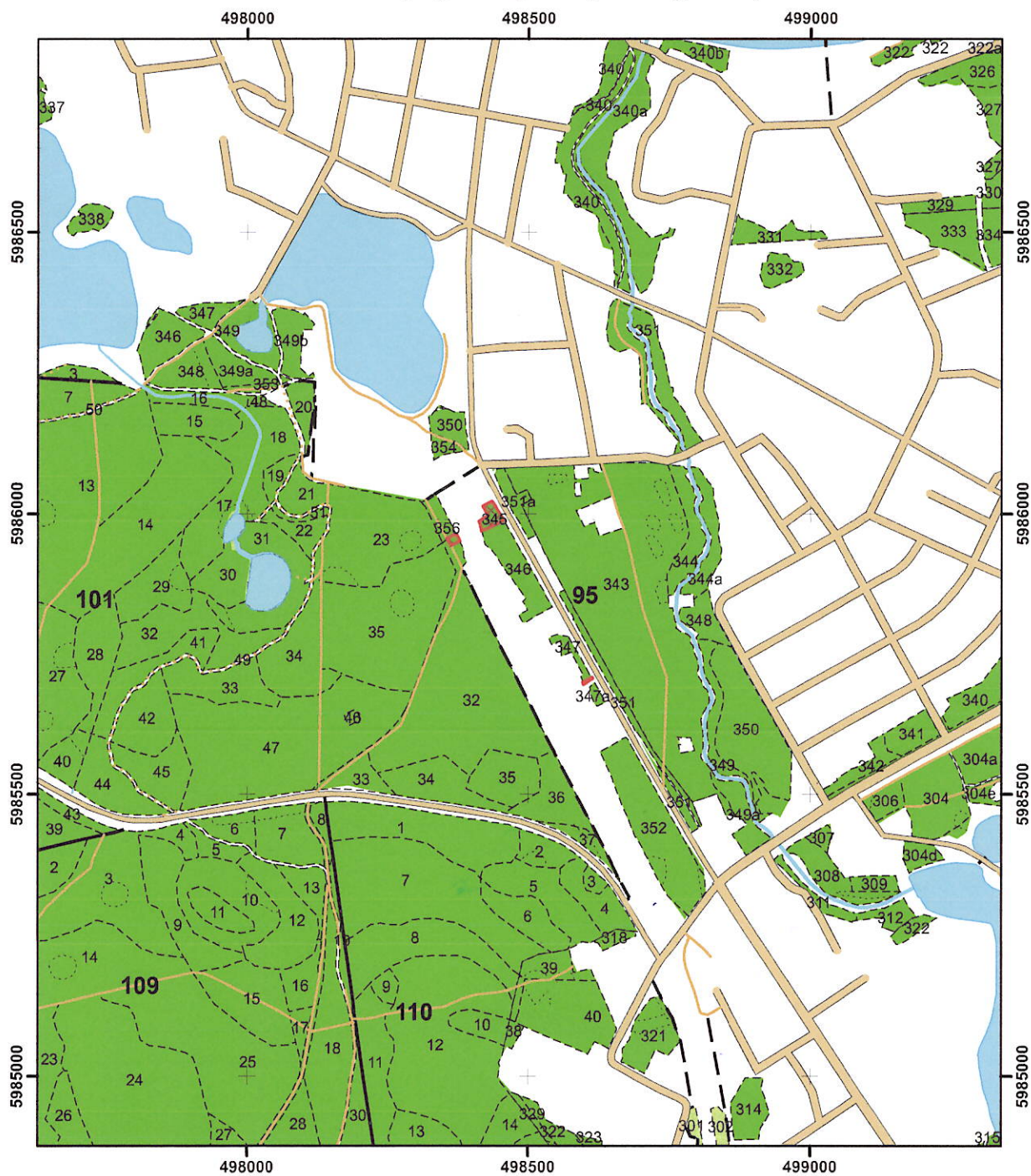
3. Žemės sklypų, unikalus Nr. 4400-6614-7066 (kadastro Nr. 1501/0004:55), ir unikalus Nr. 4400-6614-7544 (kadastro Nr. 1501/0004:1), planai su posūkių taškų koordinatėmis valstybinėje koordinačių sistemoje, 8 lapai.

Savivaldybės administracijos direktorė




Vilma Jurgelevičienė

**DRUSKININKŲ SAVIVALDYBĖS
SIŪLOMŲ TIKSLINTI VALSTYBINĖS REIKŠMĖS MIŠKŲ PLOTŲ SCHEMA
M 1:10 000**

Druskininkų regioninis padalinys Grūto girininkija

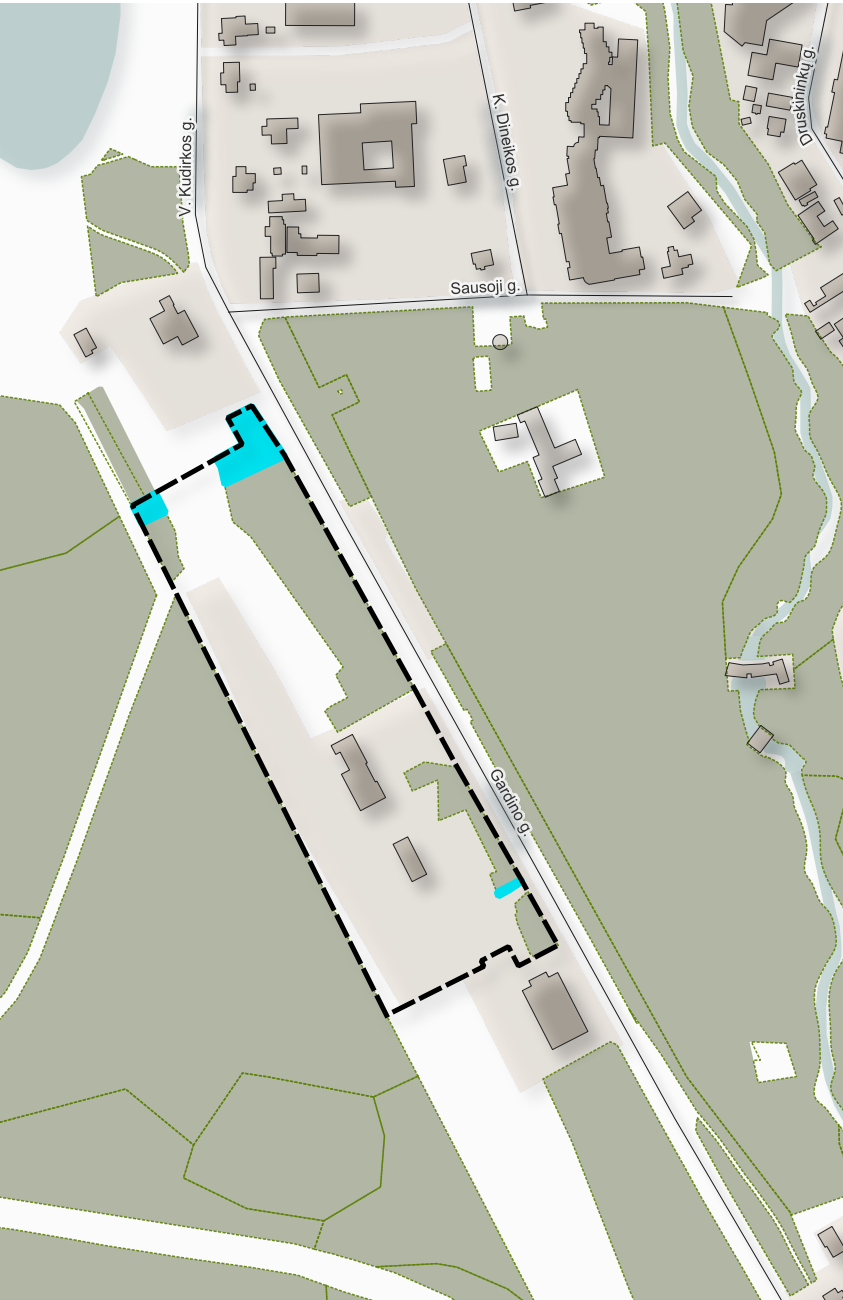


Sutartiniai ženklai

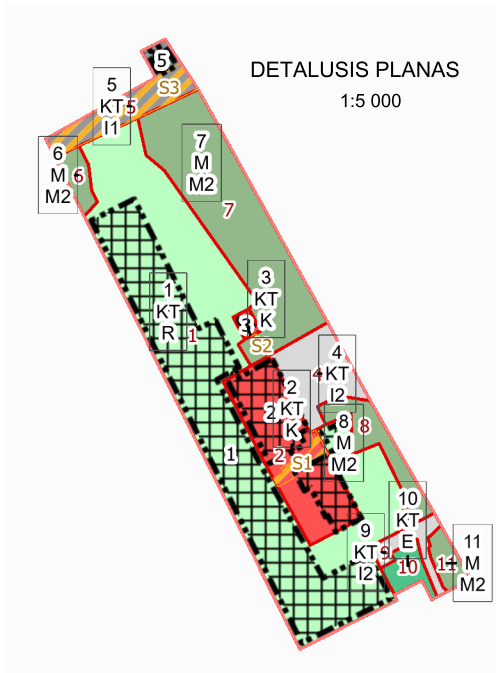
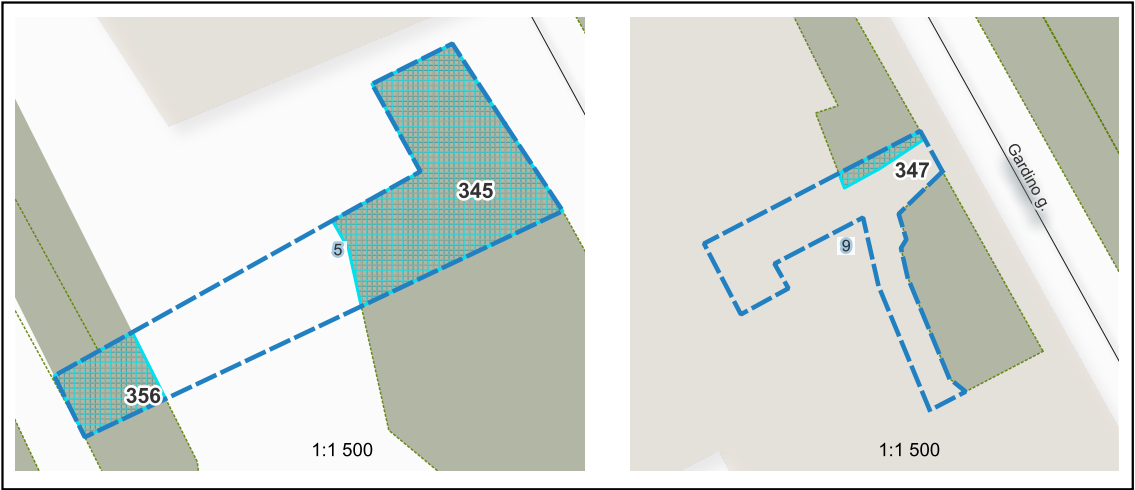
-  Siūloma išbraukti iš valstybinės reikšmės miškų plotų
-  Valstybinės reikšmės miškų plotai
-  Kiti inventorizuoti plotai

Suderinta:

DRUSKININKŲ SAVIVALDYBĖS SIŪLOMŲ TIKSLINTI VALSTYBINĖS REIKŠMĖS MIŠKŲ PLOTŲ SCHEMA
M 1:5000



PERTVARKOMOS MIŠKO TERITORIJOS SUFORMUOTUOSE ŽEMĖS SKLYPUOSE



- Pertvarkomos miško teritorijos (M 1:5000)
- Pertvarkomos miško teritorijos (M 1:1500)
- Valstybinės reikšmės miškas
- Miško sklypo riba
- Detaliojo plano riba
- Suformuoti sklypai
 - 5 - 4400-6614-7066
 - 9 - 4400-6614-7544

Nr. (detaliajame plane)	Unikalus Nr.
5	4400-6614-7066
9	4400-6614-7544

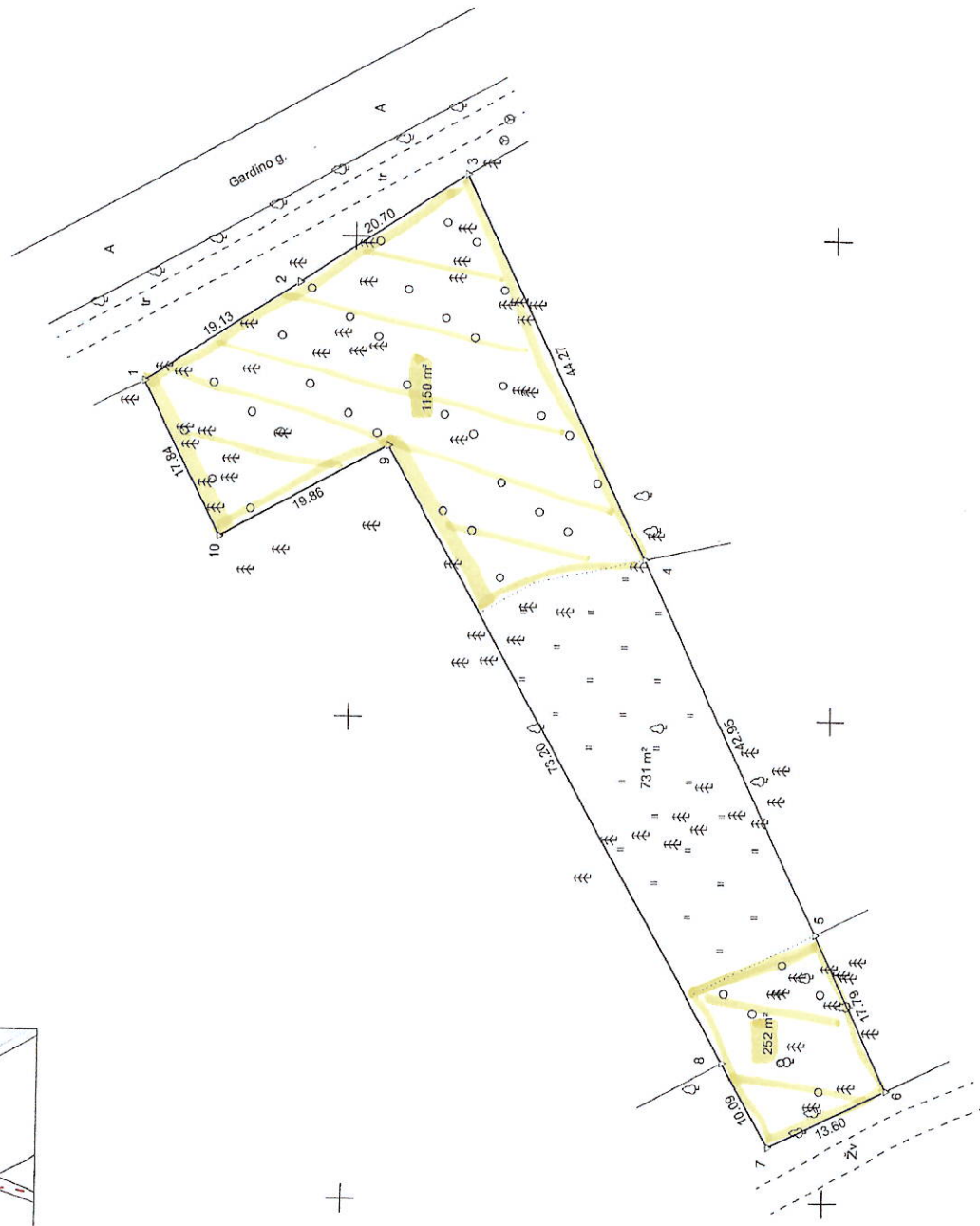
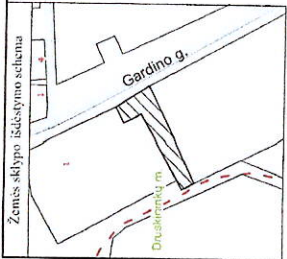
Miško sklypo Nr.	Kvartalo Nr.	Girininkija	Plotas, kv.m
347	95	6	48
356	95	6	252
345	95	6	1150

T00095445 Detalusis planas Žemės sklypo Druskininkuose, Gardino g. 3A detaliojo plano keitimas (TPD keitimas)



ŽEMĖS SKLYPO PLANAS M 1:500

Sklypo plotas 2133 m²



Kadastras:	vieta	Druskininkų m.k.v.	blokas	sklypas					
Žemės sklypo kadastro Nr.		1	5	0	1	0	0	4	5
Savivaldybė	Druskininkų								
Seniūnija									
Gyvenamoji vieta	Druskininkų m.								
Gatvė, namo Nr.	Gardino g. 3D (Skł. Nr. 5)								
Gretimybė	Besiribojančio žemės sklypo kadastro Nr.								
1-3	Gardino g.								
3-4	Skł. Nr. 7								
4-5	Gardino g. 3C (Skł. Nr. 1)								
5-6	Skł. Nr. 6								
6-8	Valstybinė žemė								
8-10-1	1501/0004: 163								

Su pagal 2025 m. balandžio mėn. 14 d. atliktą žemės sklypo ribų priemonių parodymą parengiamame žemės sklypo plane išbraizyti ribomis ir apskaičiuoti žemės sklypo plotą sutinku:

I. Druskininkų savivaldybės administracija
(vardas, pavardė)

Vilniaus Jurgis (parašas)
(data)

Laisvės al. 101a-208, Kaunas tel. (8) 684 23630			
Pateiktas	Parasas	Vardas ir pavardė	Data
Diesionius		TONAS JASEVICIUS	2025-04-14
Matavimo kvalifikacijos pažymėjimo Nr.: 2M-M-2535 GLO OBJEKTO KODAS: 4400-0614-7066			

Druskininkų savivaldybės administracijos
Architektūros ir urbanistikos skyriaus
vedėja
Irena Vaitiekaitė

59869865

59869865

498350

498400

498450

ŽEMĖS SKLYPO PLANAS M 1:500

Žemės sklypo plotas 2133 m²

Žemės sklypo kadastro numeris:	kodas		blokas		sklypas	
	1	5 0	1	0	0	4

COORDINACIŲ ŽINIARAŠTIS

[illegible]



VALSTYBĖS ĮMONĖ REGISTRŲ CENTRAS
Studentų g. 39, LT-08106 Vilnius, tel. +370 5 268 8262, el. p. info@registrucentras.lt
Duomenys kaupiami ir saugomi Juridinių asmenų registre, kodas 124110246

NEKILNOJAMOJO TURTO REGISTRO DUOMENŲ BAZĖS IŠRAŠAS

2025-07-07 12:49:20

1. Nekilnojamojo turto registre įregistruotas turtas:

Registro Nr.: 44/3630938
Registro tipas: Žemės sklypas
Sudarymo data: 2025-05-27
Adresas: Druskininkai, Gardino g. 3D

2. Nekilnojamieji daiktai:

2.1.

Žemės sklypas

Unikalus daikto numeris: 4400-6614-7066

Žemės sklypo kadastro numeris ir kadastro vietovės

pavadinimas: 1501/0004:55 Druskininkų m.k.v.

Daikto pagrindinė naudojimo paskirtis: Kita

Žemės sklypo naudojimo būdas: Susisiekimo ir inžinerinių komunikacijų aptarnavimo objektų teritorijos

Žemės sklypo plotas: 0.2133 ha

Žemės ūkio naudmenų plotas viso: 0.0731 ha

iš jo: pievų ir natūralių ganyklų plotas: 0.0731 ha

Miško žemės plotas: 0.1402 ha

Miško plotas, įregistruotas Miškų valstybės kadastrė: 0.1150 ha

Duomenų apie Miškų valstybės kadastrė įregistruotą miško

plotą pateikimo data: 2025-06-22

Žemės ūkio naudmenų našumo balas: 40.0

Matavimų tipas: Žemės sklypas suformuotas atliekant kadastrinius matavimus

Indeksuota miško medynų vertė: 730 Eur

Miško medynų vertė: 152 Eur

Vidutinė rinkos vertė: 32430 Eur

Vidutinės rinkos vertės nustatymo data: 2025-05-28

Vidutinės rinkos vertės nustatymo būdas: Masinis vertinimas

Kadastro duomenų nustatymo data: 2025-04-14

3. Daikto priklausiniai iš kito registro: įrašų nėra

4. Nuosavybė:

4.1.

Nuosavybės teisė

Savininkas: LIETUVOS RESPUBLIKA, a.k. 111105555

Daiktas: žemės sklypas Nr. 4400-6614-7066, aprašytas p. 2.1.

Įregistravimo pagrindas: 2025-05-19 Nacionalinės žemės tarnybos prie Aplinkos ministerijos Nekilnojamojo turto kadastro skyriaus vyresniojo patarėjo sprendimas Nr. 1SK-14197-(10.1 E.)

Įrašas galioja: Nuo 2025-06-02

5. Valstybės ir savivaldybių žemės patikėjimo teisė:

5.1.

Valstybinės žemės patikėjimo teisė

Patikėtinis: DRUSKININKŲ SAVIVALDYBĖ, a.k. 111100394

Daiktas: žemės sklypas Nr. 4400-6614-7066, aprašytas p. 2.1.

Įregistravimo pagrindas: 2025-05-19 Nacionalinės žemės tarnybos prie Aplinkos ministerijos Nekilnojamojo turto kadastro skyriaus vyresniojo patarėjo sprendimas Nr. 1SK-14197-(10.1 E.)

Įrašas galioja: Nuo 2025-06-02

6. Kitos daiktinės teisės:

6.1.

Servitutas - teisė tiesti, aptarnauti, naudoti požemines, antžemines komunikacijas (tarnaujantis)

Servituto unikalus Nr. 100-027-642

Daiktas: žemės sklypas Nr. 4400-6614-7066, aprašytas p. 2.1.

Įregistravimo pagrindas: 2025-05-19 Nacionalinės žemės tarnybos prie Aplinkos ministerijos Nekilnojamojo turto kadastro skyriaus vyresniojo patarėjo sprendimas Nr. 1SK-14197-(10.1 E.)

Plotas: 1772.00 kv. m

Įrašas galioja: Nuo 2025-06-02

7. Juridiniai faktai: įrašų nėra

8. Žymos: įrašų nėra

9. Teritorijos, kuriose taikomos SŽNS, įrašytos į NTK kadastro duomenų byloje įrašytų duomenų pagrindu: įrašų nėra

10. Daikto registravimas ir kadastro žymos:

10.1.

Suformuotas naujas (daikto registravimas)

Daiktas: žemės sklypas Nr. 4400-6614-7066, aprašytas p. 2.1.

Įregistravimo pagrindas: 2025-04-14 Nekilnojamojo daikto kadastro duomenų byla

2025-05-19 Nacionalinės žemės tarnybos prie Aplinkos ministerijos Nekilnojamojo turto kadastro skyriaus vyresniojo patarėjo sprendimas Nr. 1SK-14197-(10.1 E.)

Įrašas galioja: Nuo 2025-05-28

10.2.

Kadastrinius matavimus atliko (kadastro žyma)

TOMAS JASEVIČIUS

Daiktas: žemės sklypas Nr. 4400-6614-7066, aprašytas p. 2.1.

Įregistravimo pagrindas: 2017-10-05 Kvalifikacijos pažymėjimas Nr. 2M-M-2553

2025-04-14 Nekilnojamojo daikto kadastro duomenų byla

Įrašas galioja: Nuo 2025-05-28

11. Duomenys apie įregistruotas teritorijas, kuriose taikomos specialiosios žemės naudojimo sąlygos:

11.1.

Teritorijos pavadinimas: Elektros tinklų apsaugos zonos (III skyrius, ketvirtasis skirsnis)

Teritorijos unikalus numeris: 100644464

[registravimo pagrindas: **AB "Energijos skirstymo operatorius"; 2024-03-29 Autobusų stotis (patalpa Nr.1), Gardino g. 1, Druskininkai, Druskininkų sav.**, Nr. E1N6399607

[registravimo data: **2024-04-04**

Žemės sklypo plotas, patenkantis į Teritoriją: **9 kv. m, nuo 2025-05-30**

11.2.

Teritorijos pavadinimas: **Elektros tinklų apsaugos zonos (III skyrius, ketvirtasis skirsnis)**

Teritorijos unikalus numeris: **100417322**

[registravimo pagrindas: **AB "Energijos skirstymo operatorius"; 2023-11-13 Oro linijos naikinimas, Gardino g. 1, Druskininkai, Druskininkų sav. Nr. E2N6363572**

[registravimo data: **2023-11-13**

Žemės sklypo plotas, patenkantis į Teritoriją: **2 kv. m, nuo 2025-05-30**

11.3.

Teritorijos pavadinimas: **Elektros tinklų apsaugos zonos (III skyrius, ketvirtasis skirsnis)**

Teritorijos unikalus numeris: **100124182**

[registravimo pagrindas: **Lietuvos Respublikos energetikos ministerija; 2021-10-25 Įsakymas dėl Varėnos elektros tinklų teritorijų plano patvirtinimo Nr. 1-279**

[registravimo data: **2021-11-29**

Žemės sklypo plotas, patenkantis į Teritoriją: **33 kv. m, nuo 2025-05-30**

11.4.

Teritorijos pavadinimas: **Elektros tinklų apsaugos zonos (III skyrius, ketvirtasis skirsnis)**

Teritorijos unikalus numeris: **100120029**

[registravimo pagrindas: **Lietuvos Respublikos energetikos ministerija; 2021-10-25 Įsakymas dėl Varėnos elektros tinklų teritorijų plano patvirtinimo Nr. 1-279**

[registravimo data: **2021-11-23**

Žemės sklypo plotas, patenkantis į Teritoriją: **33 kv. m, nuo 2025-05-30**

11.5.

Teritorijos pavadinimas: **Šilumos perdavimo tinklų apsaugos zonos (III skyrius, dvyliktasis skirsnis)**

Teritorijos unikalus numeris: **100380822**

[registravimo pagrindas: **Lietuvos Respublikos energetikos ministerija; 2022-12-19 ĮSAKYMAS DĖL DRUSKININKŲ SAVIVALDYBĖS TERITORIJOJE ESANČIŲ DRUSKININKŲ Miesto, LEIPALINGIO IR VIEČIŪNŲ MIESTELIŲ ŠILUMOS PERDAVIMO TINKLŲ APSAUGOS ZONŲ PLANO PATVIRTINIMO Nr. 1-464**

[registravimo data: **2022-12-27**

Žemės sklypo plotas, patenkantis į Teritoriją: **173 kv. m, nuo 2025-05-30**

12. Registro pastabos ir nuorodos: įrašų nėra

13. Kita informacija: įrašų nėra

14. Informacija apie duomenų sandoriui tikslinimą: įrašų nėra

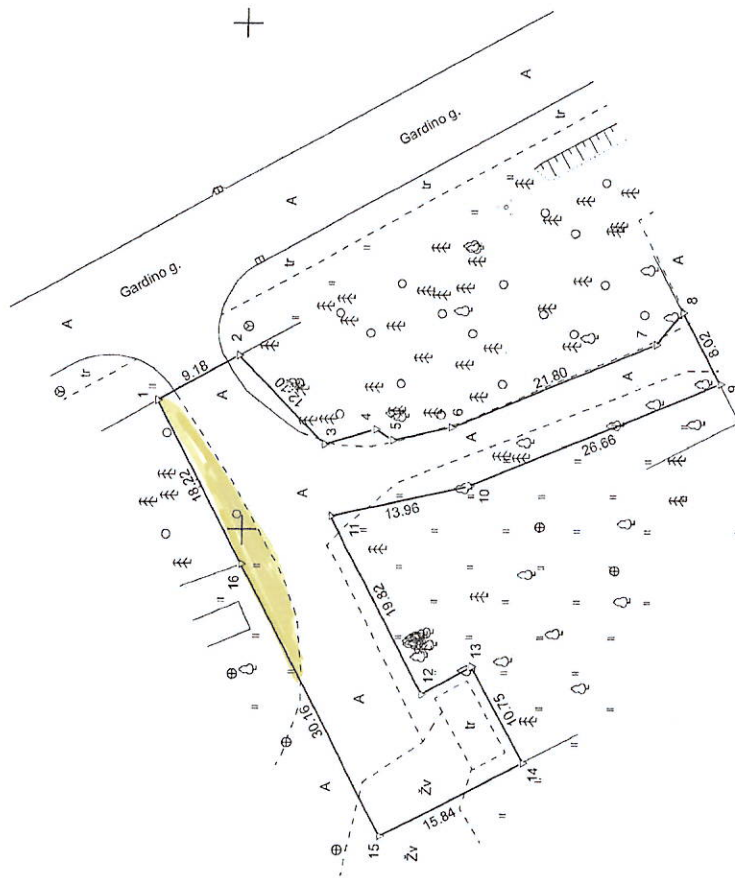
Dokumentą atspausdino

SILVIJA ŽIBŪDA-MIŠKINĖ



ŽEMĖS SKLYPO PLANAS M 1:500

Sklypo plotas 813 m²



Kadastro:	vieta	Druskininkų m.k.v.	blokas	sklypas
Žemės sklypo kadastro Nr.	1	5	0	1

Savivaldybė	Druskininkų
Seniūnija	
Gyvenamoji vieta	Druskininkų m.
Gatvės, namo Nr.	Skil. Nr. 9

Gretinymybė	Basiribojančio žemės sklypo kadastro Nr.	Pastabos
1-2		Gardino g.
2-8		Skil. Nr. 11
8-9	1501/0004:124	
9-14		Skil. Nr. 10
14-16		Gardino g. 3C (Skil. Nr. 1)
16-1		Skil. Nr. 8

Su pagal 2025 m. balandžio mėn. 14 d. atliktą žemės sklypo ribų paženklinimą-parodymą parengtame žemės sklypo plane išbraižytomis ribomis ir apskaičiuotu žemės sklypo plotu sutinku:

1. Druskininkų savivaldybės administracijos 2025-04-14 (vardas, pavardė) (data)

Laisvės al. 101a-208, Kaunas,
miliojo gatvė, 8 684 21630

Pavardė	Pasirašas	Vardas ir pavardė	Data
Druskininkų		JOHANAS JASKEVICIUS	2025-04-14
Maitininko kvalifikacijos pažymėjimo Nr.	2M-M-2333	GEO OBJEKTO KODAS: 4400-6614-7544	

Linių ilgiai	
3-4	5.28
4-5	2.03
5-6	5.87
7-8	4.15
12-13	5.68

498550

498550

Druskininkų savivaldybės administracijos
Architektūros ir urbanistikos skyriaus
vedėja

498550



ŽEMĖS SKLYPO PLANAS M 1:500

Žemės sklypo plotas 813 m²

Žemės sklypo kadastro numeris:	kodas		blokas		sklypas	
	1	5 0	1	0 0	0	4

COORDINACIU ŽINIARAŠTIS

[illegible]

NEKILNOJAMOJO TURTO REGISTRO DUOMENŲ BAZĖS IŠRAŠAS

2025-06-20 11:14:24

1. Nekilnojamojo turto registre įregistruotas turtas:

Registro Nr.: 44/3629979
Registro tipas: Žemės sklypas
Sudarymo data: 2025-05-23
Druskininkai

2. Nekilnojamieji daiktai:

2.1.

Žemės sklypas
Druskininkai
Unikalus daikto numeris: 4400-6614-7544
Žemės sklypo kadastro numeris ir kadastro vietovės pavadinimas: 1501/0004:1 Druskininkų m.k.v.
Daikto pagrindinė naudojimo paskirtis: Kita
Žemės sklypo naudojimo būdas: Susisiekimo ir inžinerinių tinklų koridorių teritorijos
Žemės sklypo plotas: 0.0813 ha
Miško žemės plotas: 0.0048 ha
Užstatyta teritorija: 0.0765 ha
Žemės ūkio naudmenų našumo balas: 40.0
Matavimų tipas: Žemės sklypas suformuotas atliekant kadastrinius matavimus
Indeksuota miško medynų vertė: 24 Eur
Miško medynų vertė: 5 Eur
Vidutinė rinkos vertė: 7584 Eur
Vidutinės rinkos vertės nustatymo data: 2025-06-18
Vidutinės rinkos vertės nustatymo būdas: Masinis vertinimas
Kadastro duomenų nustatymo data: 2025-04-14

3. Daikto priklausiniai iš kito registro: įrašų nėra

4. Nuosavybė:

4.1.

Nuosavybės teisė
Savininkas: LIETUVOS RESPUBLIKA, a.k. 111105555
Daiktas: žemės sklypas Nr. 4400-6614-7544, aprašytas p. 2.1.
Įregistravimo pagrindas: 2025-06-17 Nacionalinės žemės tarnybos prie Aplinkos ministerijos Nekilnojamojo turto kadastro skyriaus vyresniojo patarėjo sprendimas Nr. 1SK-17677-(10.1 E.)
Įrašas galioja: Nuo 2025-06-18

5. Valstybės ir savivaldybių žemės patikėjimo teisė:

5.1.

Valstybinės žemės patikėjimo teisė
Patikėtinis: DRUSKININKŲ SAVIVALDYBĖ, a.k. 111100394
Daiktas: žemės sklypas Nr. 4400-6614-7544, aprašytas p. 2.1.
Įregistravimo pagrindas: 2025-06-17 Nacionalinės žemės tarnybos prie Aplinkos ministerijos Nekilnojamojo turto kadastro skyriaus vyresniojo patarėjo sprendimas Nr. 1SK-17677-(10.1 E.)
Įrašas galioja: Nuo 2025-06-18

6. Kitos daiktinės teisės: įrašų nėra

7. Juridiniai faktai: įrašų nėra

8. Žymos: įrašų nėra

9. Teritorijos, kuriose taikomos SŽNS, įrašytos į NTK kadastro duomenų byloje įrašytų duomenų pagrindu: įrašų nėra

10. Daikto registravimas ir kadastro žymos:

10.1.

Kadastrinius matavimus atliko (kadastro žyma)
TOMAS JASEVIČIUS
Daiktas: žemės sklypas Nr. 4400-6614-7544, aprašytas p. 2.1.
Įregistravimo pagrindas: 2017-10-05 Kvalifikacijos pažymėjimas Nr. 2M-M-2553
2025-04-14 Nekilnojamojo daikto kadastro duomenų byla
Įrašas galioja: Nuo 2025-06-18

10.2.

Suformuotas naujas (daikto registravimas)
Daiktas: žemės sklypas Nr. 4400-6614-7544, aprašytas p. 2.1.
Įregistravimo pagrindas: 2025-04-14 Nekilnojamojo daikto kadastro duomenų byla
2025-06-17 Nacionalinės žemės tarnybos prie Aplinkos ministerijos Nekilnojamojo turto kadastro skyriaus vyresniojo patarėjo sprendimas Nr. 1SK-17677-(10.1 E.)
Įrašas galioja: Nuo 2025-06-18

11. Duomenys apie įregistruotas teritorijas, kuriose taikomos specialiosios žemės naudojimo sąlygos:

11.1.

Teritorijos pavadinimas: Skirstomųjų dujotiekių apsaugos zonos (III skyrius, šeštasis skirsnis)
Teritorijos unikalus numeris: 100043287
Įregistravimo pagrindas: Lietuvos Respublikos energetikos ministerija; 2022-11-10 Įsakymas dėl energetikos ministro 2021 m. rugsėjo 21 d. įsakymo Nr. 1-227 ?Dėl Druskininkų skirstomųjų dujotiekių teritorijų plano patvirtinimo? pakeitimo Nr. 1-346
Įregistravimo data: 2021-09-27
Žemės sklypo plotas, patenkantis į Teritoriją: 95 kv. m, nuo 2025-06-20

11.2.

Teritorijos pavadinimas: Šilumos perdavimo tinklų apsaugos zonos (III skyrius, dvylikasis skirsnis)

Teritorijos unikalus numeris: 100380822

[registravimo pagrindas: Lietuvos Respublikos energetikos ministerija; 2022-12-19 ĮSAKYMAS DĖL DRUSKININKŲ SAVIVALDYBĖS TERITORIJOJE ESANČIŲ DRUSKININKŲ MIESTO, LEIPALINGIO IR VIEČIŲNŲ MIESTELIŲ ŠILUMOS PERDAVIMO TINKLŲ APSAUGOS ZONŲ PLANO PATVIRTINIMO Nr. 1-464

[registravimo data: 2022-12-27

Žemės sklypo plotas, patenkantis į Teritoriją: 144 kv. m, nuo 2025-06-20

12. Registro pastabos ir nuorodos: įrašų nėra

13. Kita informacija: įrašų nėra

14. Informacija apie duomenų sandoriui tikslinimą: įrašų nėra

Dokumentą atspausdino

INGA KELMELIENĖ